



Gué du Colon



Vue sur la colline de Sion



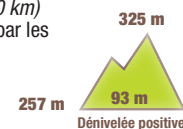
## Circuit n° 15 - Sentier des trois villages aux deux clochers

**SITUATION** (Nancy à 42 km, Epinal à 40 km)

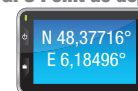
Xaronval, à 12 km au nord de Mirecourt par les D 413, D 55 et une petite route

**PARKING**

près du cimetière (chemin du Moulin)



**GPS Point de départ**



**2 H 10**

**6,6 KM**

Une jolie balade commençant par un sentier grimpant en forêt pour arriver sur un plateau calcaire offrant une vue exceptionnelle sur la colline de Sion et les villages environnants qui vous proposeront des écrins de fraîcheur dans leurs anciens lavoirs.



### À DÉCOUVRIR EN CHEMIN

- Xaronval : village 1900 • ruisseau le Colon • lavoirs de Battexey et Hergugney • vue sur la colline de Sion



Église de Tantimont, à Hergugney



Lavoir de Battexey

### FAUNE ET FLORE

#### FAUNE DE XARONVAL

Le village de Xaronval accueille une faune particulièrement riche : on peut y croiser lièvres, chevreuils, sangliers et blaireaux. Dans le ciel, on aperçoit souvent des faucons crécerelles côtoyant des buses variables. La nuit, la rue de l'église devient souvent le terrain de chasse de

l'éfraine des clochers. Dans les champs, il n'est pas rare d'apercevoir des hérons cendrés et des aigrettes garzettes. Dans le Colon, des ragondins et des castors ont fondé des colonies et partagent la rivière avec les truites et brochets qui attirent les passionnés de pêche.

### ENVIRONNEMENT

#### ASSOCIATION DES AMIS DU VALAMONT ET CHANTIER D'INSERTION

Après l'arrêt des activités agricoles dans la commune, l'association, créée en 1982, est arrivée à point nommé pour redynamiser le milieu rural en l'orientant vers le tourisme et la culture. Chaque dimanche d'été, les bénévoles accueillent de nombreux visiteurs sur des thèmes retraçant la vie au début du XX<sup>e</sup> siècle, tels que les noces 1900, le certif,

les moissons, la lessive, la guinguette... et, plus récemment, les années 60. Dès 1991, cette association a porté un chantier d'insertion, initiative unique dans une commune rurale. Le « village 1900 » est devenu l'activité principale, où association et chantier d'insertion œuvrent ensemble pour la sauvegarde du patrimoine.

## PR Sentier des trois villages aux deux clochers



### BALISAGE

jaune

### DIFFICULTÉS !

aucune

### À DÉCOUVRIR DANS LA RÉGION

- Gircourt-les-Viéville : chèvrerie • Tantimont : les arts
- Bouxurulles : le marché (2<sup>e</sup> et 4<sup>e</sup> samedi du mois, de 9 h à 12 h) • Vomécourt-sur-Madon : église romane
- Savigny : producteurs locaux (farine et huile de colza)
- la colline de Sion



• Office du tourisme de Mirecourt et ses environs, 03 29 37 01 01, [www.tourisme-mirecourt.fr](http://www.tourisme-mirecourt.fr)




Comité des Vosges, 06 61 69 69 35, <http://vosges.ffrandonnee.fr/>

### Hébergements

Pensez à réserver !

Hôtels, gîtes, chambres d'hôtes, etc. : renseignements à l'Office du tourisme de Mirecourt.

© Les Amis du Valamont / CCMD



Église de Tantimont, de style gothique flamboyant, datant du début XVI<sup>e</sup> siècle, époque romaine

- 1 Emprunter le chemin du Moulin en direction du hameau le Moulin-d'en-Bas. Passer entre les bâtiments et franchir un gué [👁 > ruisseau du Colon]. En face, grimper la Côte par un chemin en sous-bois, pour monter sur le plateau. En lisère, aller à gauche jusqu'à l'angle du bois. Partir à droite sur un chemin agricole que l'on emprunte sur environ 400 m.
- 2 Après un buisson, s'engager à gauche et, environ 300 m plus loin, déboucher sur un chemin perpendiculaire [👁 > vue sur la colline de Sion] ; le suivre à droite [👁 > table de pique-nique] jusqu'à un vaste carrefour, à Battexey.  
> Accès au lavoir de Battexey [👁 > lavoir typique] (300 m aller-retour, voir tracé en tirets).
- 3 Emprunter à droite la route d'Hergugney sur un peu plus d'1 km. Arriver à l'amorce d'un virage à gauche [👁 > fontaine des Malades].
- 4 Quitter la route pour s'engager à droite dans un chemin en herbe. Au débouché, sur la D 33a, tourner à gauche et rejoindre un carrefour. Emprunter à droite la rue du Gué sur environ 100 m [👁 > ancienne pompe à incendie].  
> Accès à l'église de Tantimont [👁 > église Saint-Basle] (2 km aller-retour, voir tracé en tirets).
- 5 Prendre la rue à droite sur 80 m [👁 > lavoir, table de pique-nique]. Continuer jusqu'au croisement avec la D 33a ; traverser et s'engager en face dans le chemin dit Haut de la Côte. Le suivre sur environ 1,3 km jusqu'à une route à l'entrée de Xaronval [👁 > village 1900]. Aller à droite en longeant la D 33 [⚠ > prudence]. À l'intersection, tourner à droite dans la rue Chanoine-Houot.
- 6 Suivre à gauche la rue Jean-Fourier [👁 > église], passer devant la mairie et continuer tout pour rejoindre le point de départ [👁 > table de pique-nique].

### PATRIMOINE

#### LE MOULIN D'EN BAS

Construit au XIX<sup>e</sup> siècle, alimenté par un canal de dérivation du colon, ce moulin a utilisé la force hydraulique pour décortiquer les graines de minette jusqu'en 1920. La minette, petite légumineuse fourragère à fleurs jaunes, était cultivée abondamment dans le secteur pour nourrir le bétail. Les anciens disent que cette graine en fermentation servait aussi pendant la guerre à la fabrication de poudre à canon. Suite à un changement de propriétaire, M. Tallotte s'installe au moulin en 1920, et modernise le moulin, qui génère de l'électricité pour la propriété. Il a fallu attendre 1925 pour que le reste de la commune soit raccordée au réseau d'électricité.



Moulin

© Isabelle Dartois