

## PATRIMOINE

### LA CROIX DIDIÈRE

La croix didière est le plus ancien lavaire de la commune de Dommartin-aux-Bois. Son socle en bossage le date de

l'époque de Louis XIII. L'édifice fut accidentellement percuté par une voiture en 2019. Il a été restauré à l'identique.

## FAUNE ET FLORE

### LE MILAN ROYAL

Présent en nombre sur le territoire, il est le témoin d'un habitat de qualité, inféodé aux milieux de prairies bocage et aux forêts. Observez bien la queue du milan royal : elle est échancrée, en forme de queue de poisson, et de couleur rousse. Une des caractéristiques infail- libles sont ses grandes taches blanches au niveau des ailes. Le milan royal fait partie des plus grands rapaces diurnes de Lorraine. Il est migrateur : dès les premières gelées, il s'envole vers ses quartiers d'été situés dans des régions plus chaudes



Milan royal

© Aëlia Genay

(Espagne, Portugal, Corse). À son retour dans nos contrées au mois de février, il s'attache à construire ou à réparer son nid, constitué de branches et brindilles, bien souvent garni de papiers, bout de plastiques, chiffons et ficelles. Heureusement, la préservation des forêts, la plantation d'une haie ou la sensibilisation des acteurs locaux et du grand public sont autant d'actions donnant un grand coup d'ailes aux milans pour qu'ils continuent à planer au-dessus de nos têtes !

## ENVIRONNEMENT

### CORRIDORS ÉCOLOGIQUES

Ouvrez l'œil ! Les milieux naturels forment des réservoirs de biodiversité, ils permettent aux espèces animales de s'abriter, se nourrir et se reproduire. De très nombreuses espèces végétales s'y développent. On appelle corridor écologique les voies et les chemins qui relient les milieux naturels.

En bordures de champs, sur les chemins ruraux, vous pourriez apercevoir un passage de chevreuil ou de lièvre. Le long des cours d'eau et leurs rives, dans un étang,

la salamandre ou le crapaud pourraient encore vous surprendre. La nuit, près du pont de Blumont, les chauves-souris ont élu domicile !



Randonneurs

© Club Vosgien

RF18901-2 - Le nom RandoFiche® est une marque déposée, nul ne peut l'utiliser sans l'autorisation de la Fédération française de la randonnée pédestre. © FFRandonnée 2021. Rédaction des textes : Comcom du Pays de Mirecourt. Entretien du sentier : L'Astragale / FFRandonnée.



# Sentiers à la croisée des chemins

Voici quatre boucles à parcourir à la découverte des différents milieux tels que la prairie et ses bocages, la forêt et les cours d'eau de la Gitte. À l'instar du milan royal, présent sur ce territoire, venez contempler, depuis le point de vue de Harol, les continuités écologiques (haie et cours d'eau par exemple) représentant des réservoirs de biodiversité. Une pause pique-nique abritée est possible à deux endroits, comme indiqué sur les cartes et dans les pas-à-pas.

### À DÉCOUVRIR EN CHEMIN

- Dommartin-aux-Bois : église Saint-Martin reconstruite en 1730, mairie (ancienne école) de 1853, six fontaines et lavoirs, croix Didière, zone naturelle (ZNIEFF), pont de Blumont
- Harol : abri Mauregard, vue sur les crêtes vosgiennes, fontaine d'Hanriau, calvaires, cours d'eau, église Saint-Épvre reconstruite en 1765

### À DÉCOUVRIR DANS LA RÉGION

- fermes avec vente directe • Dommartin-aux-Bois : étangs
- Escles : vallon druidique St Martin • Ville-sur-Illon : écomusée de la Brasserie • Gorhey : église du XII<sup>e</sup> siècle • Vioménil : source de la Saône • Bouzey : lac



• Office du tourisme de Mirecourt et ses environs, 03 29 37 01 01, [www.tourisme-mirecourt.fr](http://www.tourisme-mirecourt.fr)



Comité des Vosges  
06 61 69 69 35, <http://vosges.ffrandonnee.fr/>



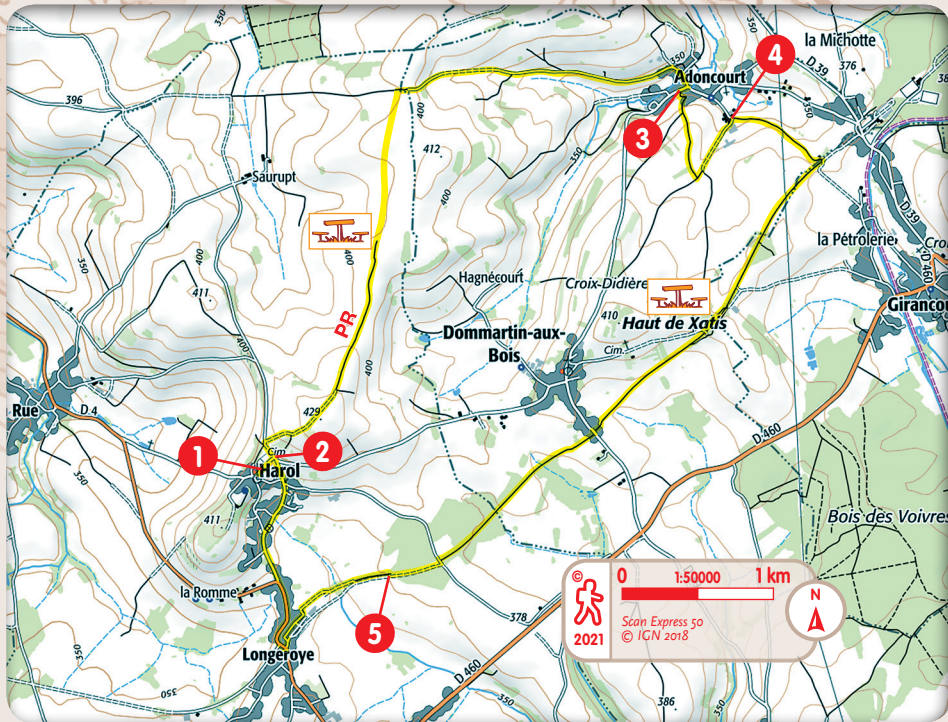
Hébergements  
Pensez à réserver !  
Hôtels, gîtes, chambres d'hôtes, etc. : renseignements à l'Office du tourisme de Mirecourt



Croix Didière

© François Didelet





## Circuit n° 21 - Sentier des hauts de Harol

### PARKING

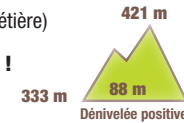
Harol, parking de l'école (à côté du cimetière)

### BALISAGE

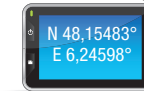
disque jaune

### DIFFICULTÉS !

aucune

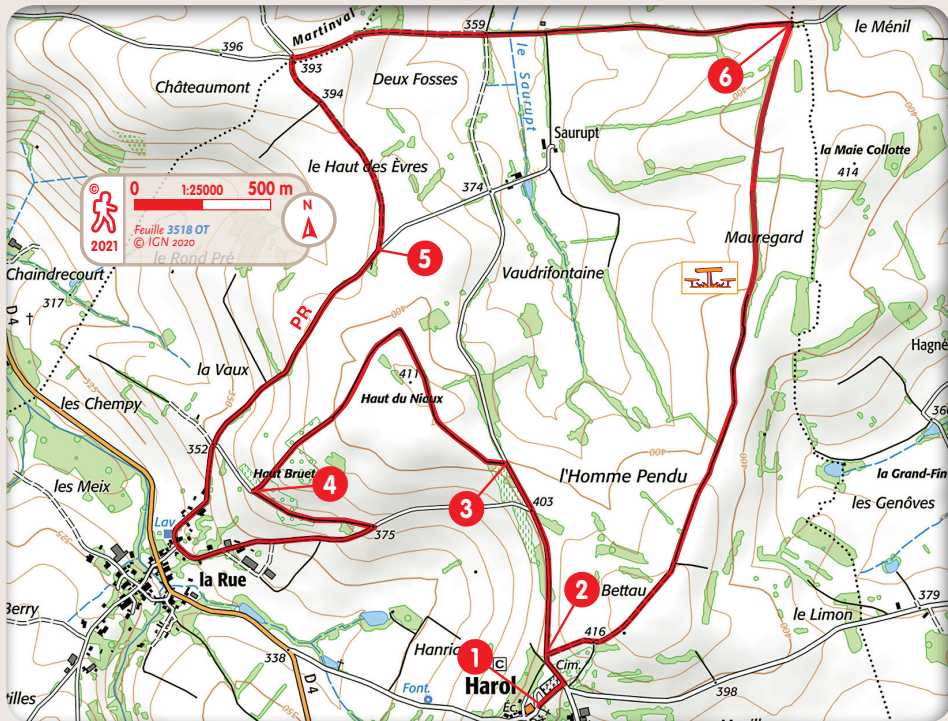


GPS Point de départ



4 H 10  
13,5 KM

- 1 Emprunter la route (⚠ > prudence) qui longe le cimetière.
- 2 Au carrefour, prendre à gauche sur environ 120 m et s'engager à droite dans une voie carrossable qui se prolonge en un chemin évoluant dans le bocage [👁 > abri avec table de pique-nique]. Au débouché, prendre à droite et atteindre Adoncourt que l'on traverse par la rue dite « chemin de Ville ». À la grande route, emprunter à droite la rue de l'École sur environ 50 m.
- 3 Monter à gauche dans un chemin et retrouver rapidement les champs. Au bout, aller à gauche et passer devant des hangars agricoles.
- 4 S'engager à droite dans un chemin qui, après deux virages serrés, croise une ancienne voie ferrée ; la suivre à droite [👁 > pont de Blumont ; abri avec table de pique-nique]. À Dommartin-aux-Bois, couper la route et retrouver le chemin en léger décalé sur la gauche. Dans le bois de l'Ours, couper une seconde route en effectuant de nouveau un « gauche-droite ».
- 5 Quitter l'ancienne voie ferrée pour un chemin à droite. Rejoindre Longeroye par l'allée de la Gare et déboucher face à la poste. Emprunter à droite la D 4, puis la D 4D pour revenir à Harol.
- 2 Au cimetière, prendre à gauche pour rejoindre le point de départ.



## Circuit n° 22 - Sentier de Saurupt

### PARKING

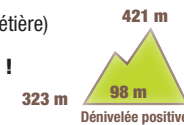
Harol, parking de l'école (à côté du cimetière)

### BALISAGE

triangle rouge

### DIFFICULTÉS !

aucune

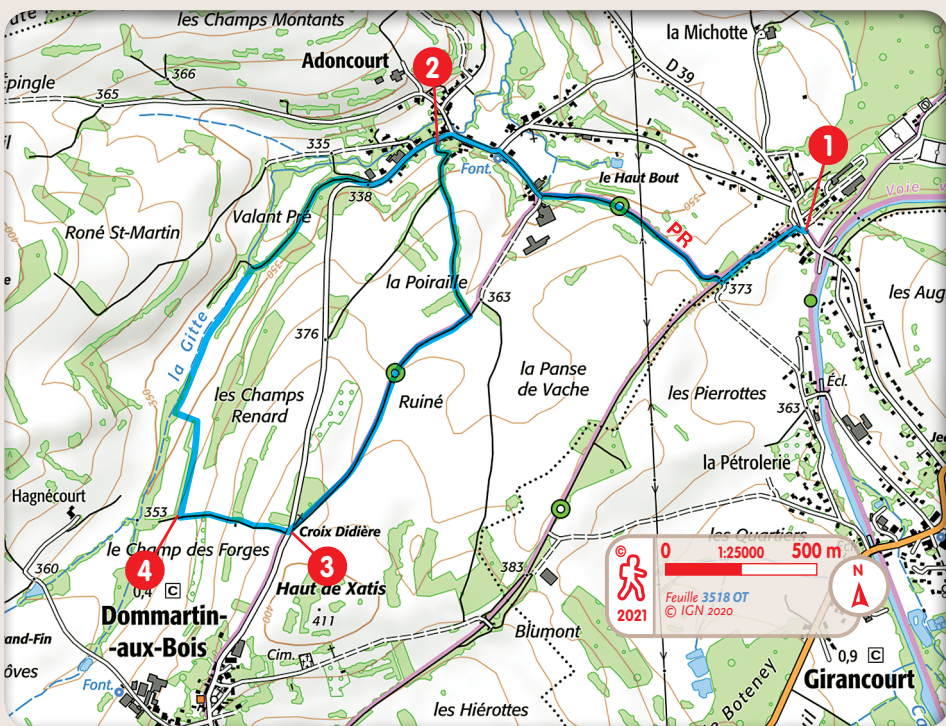
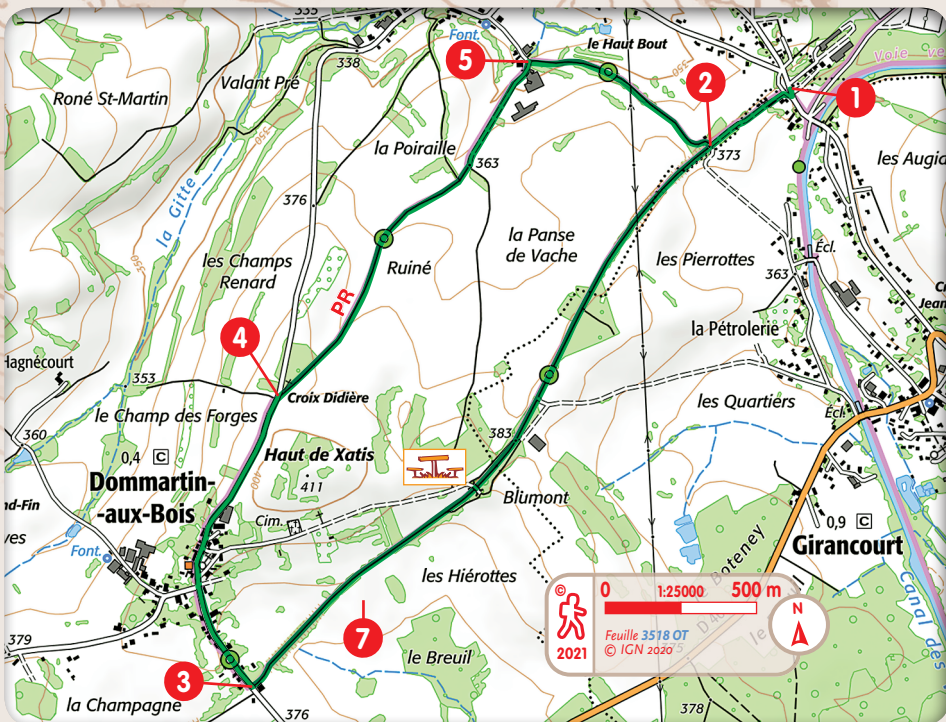


GPS Point de départ



3 H 20  
10,5 KM

- 1 Emprunter la route (⚠ > prudence) qui longe le cimetière. Au carrefour, prendre à gauche.
- 2 Laisser le chemin à droite et continuer sur la route. À la bifurcation suivante, rester à droite.
- 3 S'engager à gauche dans un chemin qui contourne le Haut du Niaux (411 m) [👁 > point de vue], puis devient goudronné. Au Haut Bruet, atteindre un virage.
- 4 Prendre un sentier à gauche, puis une route que l'on suit à droite jusqu'à un embranchement, à la Rue. Emprunter à droite la rue des Vergers et, environ 1,4 km plus loin, atteindre une bifurcation.
- 5 Aller à gauche dans le chemin blanc et atteindre un carrefour, au lieu-dit Martinval. Emprunter le chemin à droite. Dans un virage, continuer tout droit. Peu après, laisser à droite un chemin d'accès à Saurupt et, environ 900 m plus loin, atteindre le départ d'un chemin à droite, juste avant un bosquet.
- 6 Suivre ce chemin qui s'enfonce dans le bocage [👁 > abri avec table de pique-nique] et, après un long cheminement, débouche sur la route.
- 2 Prendre à gauche et rejoindre le point de départ.



## Circuit n° 23 - Sentier de l'ancienne voie ferrée

### PARKING

Adoncourt, parking de l'arrêt de bus (rue de la Gare)

### BALISAGE

anneau vert

### DIFFICULTÉS !

aucune



### GPS Point de départ



1 H 50

6,5 KM

- 1 Dos au parking, traverser la D 39 (⚠ > prudence) et s'engager sur la voie d'accès à des maisons, la rue des Épinettes. Elle emprunte le tracé d'une ancienne voie ferrée. Atteindre une croisée de chemins.
- 2 Continuer en face. Plus loin, passer sous un pont [👁 > pont de Blumont ; abri avec table de pique-nique]. Environ 1 km plus loin, atteindre une route [👁 > aire de jeux].
- 3 Aller à droite sur le trottoir et traverser Dommartin-aux-Bois [👁 > église Saint-Martin]. Quitter le village en gardant la même direction, toujours par la route (⚠ > prudence). Atteindre un départ de chemin à droite [👁 > croix Didière].
- 4 Suivre le chemin qui longe un bosquet, puis continue le long de parcelles agricoles. Ignorer un chemin à gauche, puis un autre à droite et passer devant des hangars agricoles.
- 5 S'engager à droite dans un chemin qui, après deux virages serrés, retrouve l'ancienne voie ferrée.
- 2 Prendre à gauche et rejoindre le point de départ.

## Circuit n° 24 - Sentier de la Gitte

### PARKING

Adoncourt, parking de l'arrêt de bus (rue de la Gare)

### BALISAGE

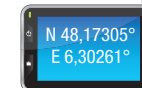
anneau bleu

### DIFFICULTÉS !

aucune



### GPS Point de départ



2 H 10

6 KM

- 1 Dos au parking, traverser la D 39 (⚠ > prudence) et s'engager sur la voie d'accès à des maisons, la rue des Épinettes. Elle emprunte le tracé d'une ancienne voie ferrée. Atteindre une croisée de chemins. S'engager à droite dans le chemin qui aboutit dans le virage d'une route, près de hangars agricoles. Emprunter à droite la rue du Haut-Bout jusqu'à son terme [👁 > fontaine]. Continuer à gauche et gagner Adoncourt. Laisser à droite la rue dite « chemin de Ville » et poursuivre dans la rue des Écoles sur environ 50 m.
- 2 Monter à gauche dans un chemin et retrouver rapidement les champs. Au bout, aller à droite dans un chemin agricole qui, 1 km plus loin, débouche sur une route [👁 > croix Didière].
- 3 Poursuivre dans le chemin en face sur environ 400 m, jusqu'à une rangée d'arbres.
- 4 S'engager à droite dans un sentier le long des arbres. Suivre le cheminement, bientôt parallèle au ruisseau de la Gitte, jusqu'à retrouver un chemin que l'on emprunte à droite pour revenir sur Adoncourt. Retrouver le centre du hameau.
- 2 Par l'itinéraire emprunté à l'aller, regagner le point de départ.